


APRESENTAÇÃO PÚBLICA

Revalorização da
Praça da República
e Zona Histórica com
Ligação à Igreja
da Misericórdia













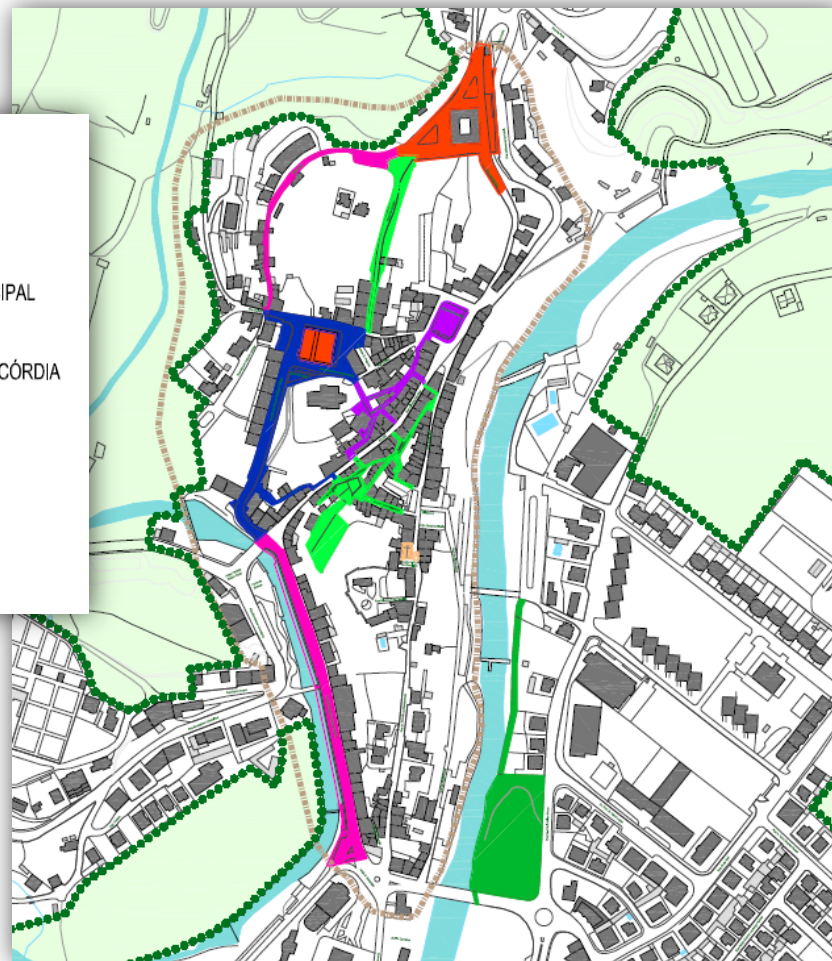
Cofinanciado por:



PARU

PROJETOS:

-  1 - REQUALIFICAÇÃO DO EDIFÍCIO DO MERCADO MUNICIPAL
-  2 - REVITALIZAÇÃO DA AV. GONÇALO RODRIGUES CALDEIRA
-  3 - REVITALIZAÇÃO DA AV. DR.º ÂNGELO HENRIQUES VIDIGAL E ENVOLVENTE AO MERCADO MUNICIPAL
-  4 - REQUALIFICAÇÃO DO LARGO DR. GUIMARÃES, ZONA HISTÓRICA E CASTELO
-  5 - REVALORIZAÇÃO DA PRAÇA DA REPÚBLICA E ZONA HISTÓRICA E LIGAÇÃO À IGREJA DA MISERICÓRDIA
-  6 - REVITALIZAÇÃO DA RUA 5 DE OUTUBRO
-  7 - REVITALIZAÇÃO DA RUA DO VIRIATO
-  8 - REABILITAÇÃO DO EDIFÍCIO DA CAPELA DA NOSSA SENHORA DA CONCEIÇÃO (IM)
-  9 - ESPAÇO RIBEIRINHO - MARGEM ESQUERDA DA RIBEIRA DA SERTÃ
-  10 - REVITALIZAÇÃO DO LARGO DO MUNICÍPIO



**Revalorização da Praça da República e
Zona Histórica com Ligação à Igreja da Misericórdia**

Revalorização da Praça da República e Zona Histórica com ligação à Igreja da Misericórdia

PARU – PLANO DE AÇÃO DE REGENERAÇÃO URBANA

Praça da República e envolvente

Década de 30



**Revalorização da Praça da República e
Zona Histórica com Ligação à Igreja da Misericórdia**

Praça da República e envolvente

Década de 40



Revalorização da Praça da República e
Zona Histórica com Ligação à Igreja da Misericórdia

Praça da República e envolvente

Década de 50



**Revalorização da Praça da República e
Zona Histórica com Ligação à Igreja da Misericórdia**

Praça da República e envolvente

Década de 60



**Revalorização da Praça da República e
Zona Histórica com Ligação à Igreja da Misericórdia**

Praça da República e envolvente

Década de 60



**Revalorização da Praça da República e
Zona Histórica com Ligação à Igreja da Misericórdia**

Praça da República e envolvente

Décadas de 60 - 70



**Revalorização da Praça da República e
Zona Histórica com Ligação à Igreja da Misericórdia**

Praça da República e envolvente

Décadas de 60 - 70



**Revalorização da Praça da República e
Zona Histórica com Ligação à Igreja da Misericórdia**

Praça da República e envolvente

Décadas de 80 - 90



**Revalorização da Praça da República e
Zona Histórica com Ligação à Igreja da Misericórdia**

Praça da República e envolvente

Décadas de 2010 - 2020



**Revalorização da Praça da República e
Zona Histórica com Ligação à Igreja da Misericórdia**

Perspectiva do Centro Histórico



**Revalorização da Praça da República e
Zona Histórica com Ligação à Igreja da Misericórdia**

Rua da Misericórdia

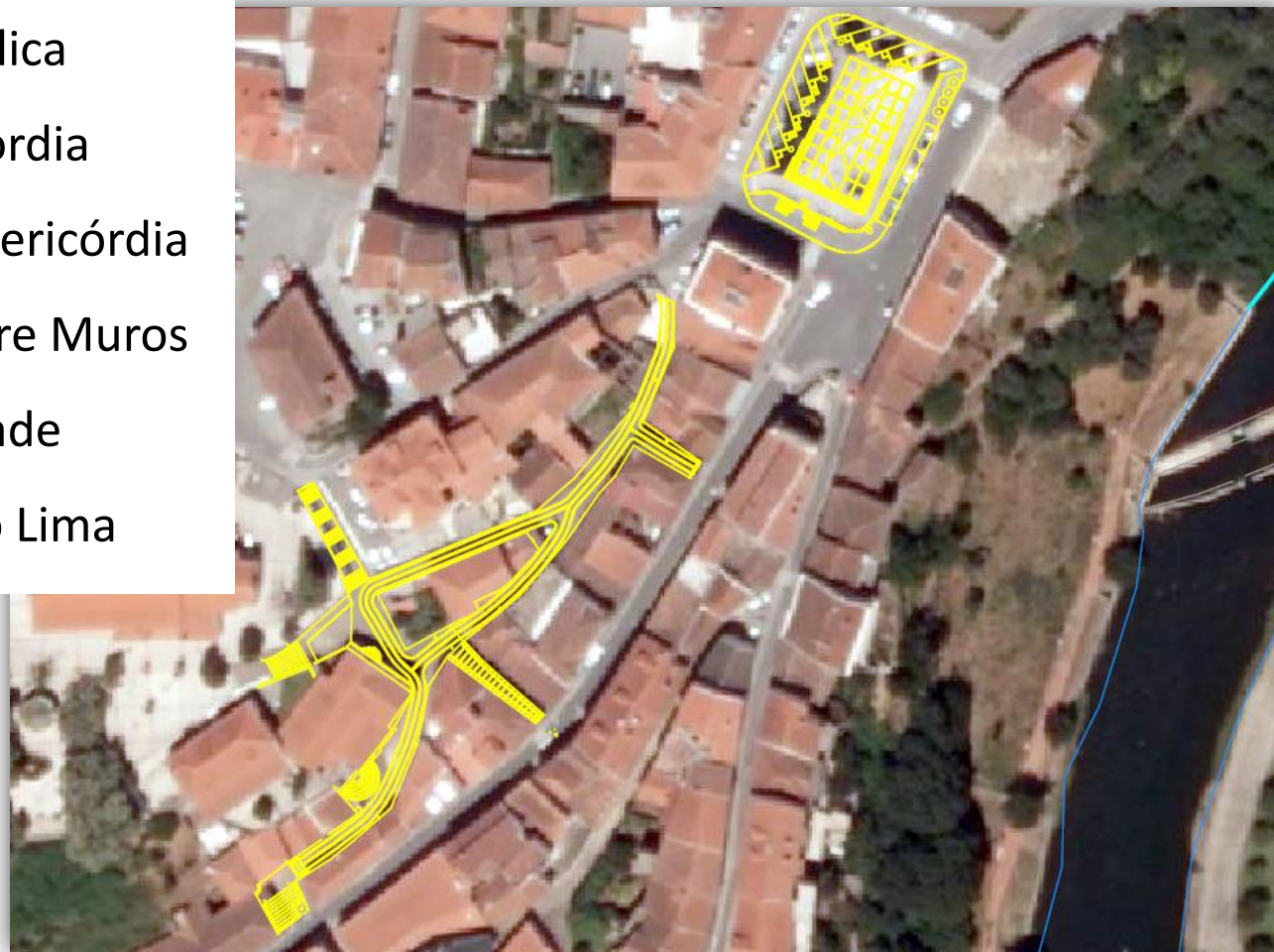


Travessa da Misericórdia



Área de intervenção

- Praça da República
- Rua da Misericórdia
- Travessa da Misericórdia
- Travessa de Entre Muros
- Travessa do Abade
- Travessa Manso Lima

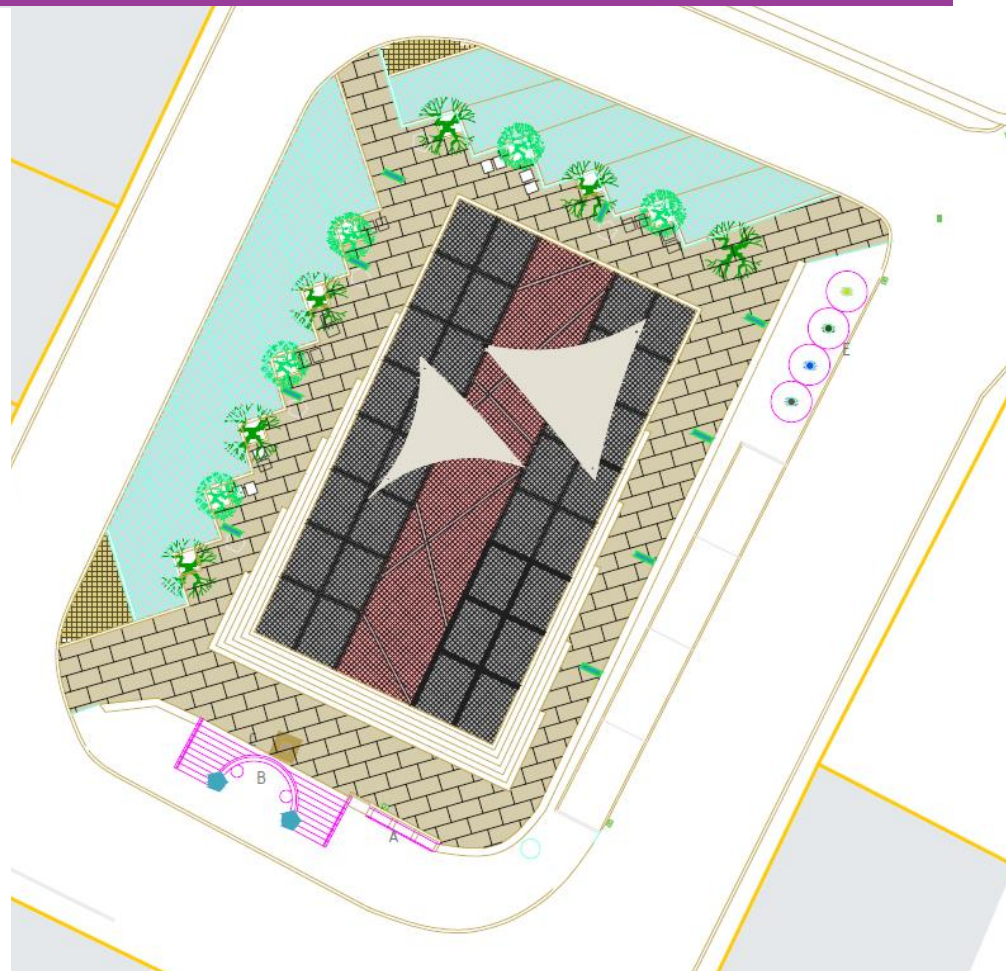


Principais intervenções

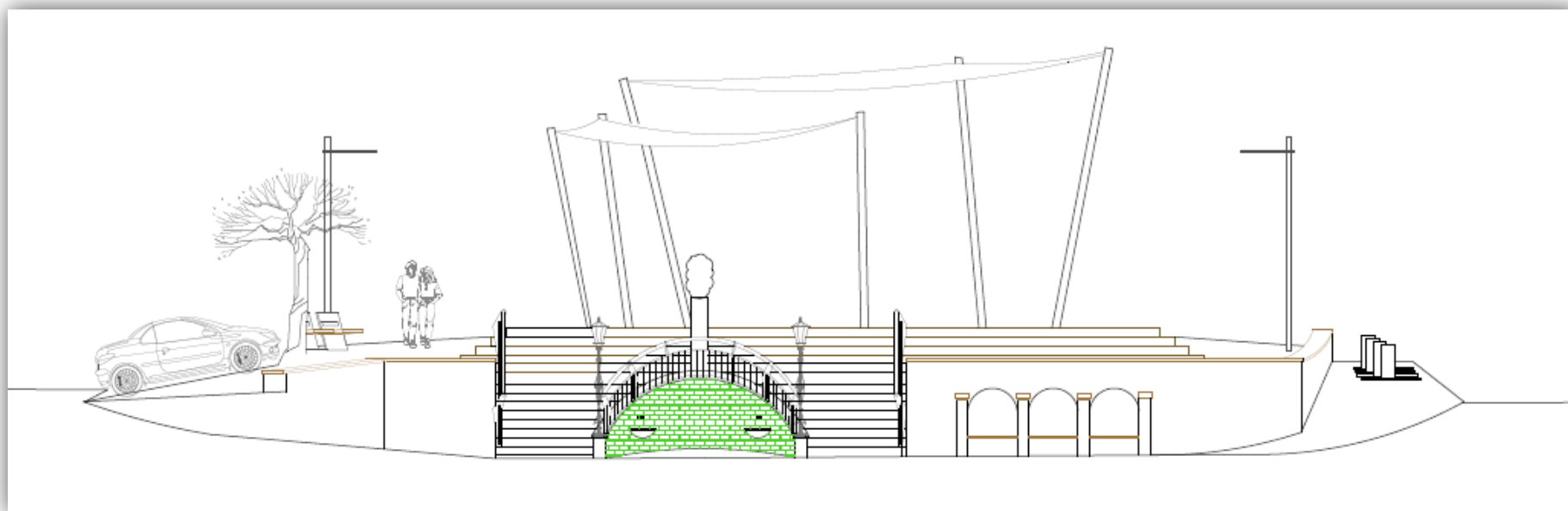
- Restauro e reposicionamento da escadaria frontal, da fonte e do busto com apoio em cantaria
- Reconstrução do antigo bebedouro para nicho de exposição
- Elevação da parte central da praça viabilizando múltiplas utilizações
- Regularização dos pavimentos com aproveitamento de material existente
- Remodelação das bolsas de estacionamento
- Renovação das infra-estruturas de:
 - abastecimento de água
 - drenagem de águas residuais domésticas e pluviais
 - instalações eléctricas e de telecomunicações
- Reparação e pintura dos revestimentos de paredes públicas envolventes
- Contentores enterrados de recolha de resíduos sólidos urbanos (RSU)
- Instalação de mobiliário urbano diverso

Pormenor da Praça da República

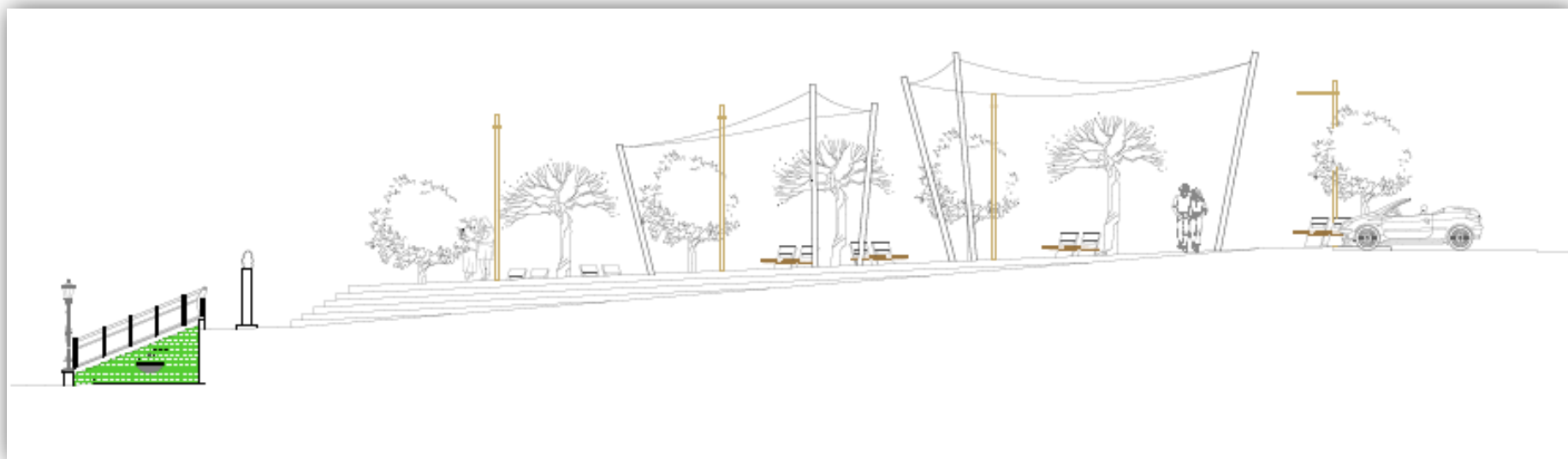
- Escadaria em arco
- Bebedouro - Nichos de exposição (A)
- Recolocação da Fonte (B)
- Recolocação do Busto (C)
- Elevação da parte central da praça
- Contentores enterrados de recolha de RSU
- Sombreamento com telas tensionadas
- Luminárias led



Perfil transversal da Praça



Perfil longitudinal da Praça

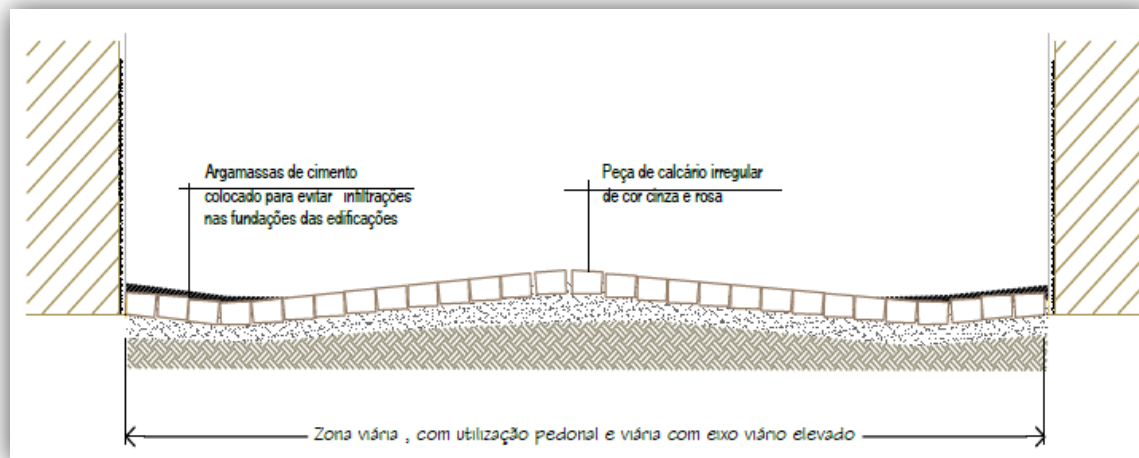


Principais intervenções - Arruamentos


- Alteração do perfil transversal das vias por forma a que as águas pluviais circulem ao centro, eliminando as infiltrações
- Criação de escadaria na Rua da Misericórdia, a fim de vencer o desnível acentuado atual e aumentando a sua acessibilidade
- Regularização de pavimentos com a minimização de desníveis e reutilização dos materiais existentes
- Renovação das infra-estruturas de:
 - abastecimento de água
 - drenagem de águas residuais domésticas e pluviais
 - instalações eléctricas e de telecomunicações
- Instalação de mobiliário urbano diverso

Arruamentos


Existente



Proposto

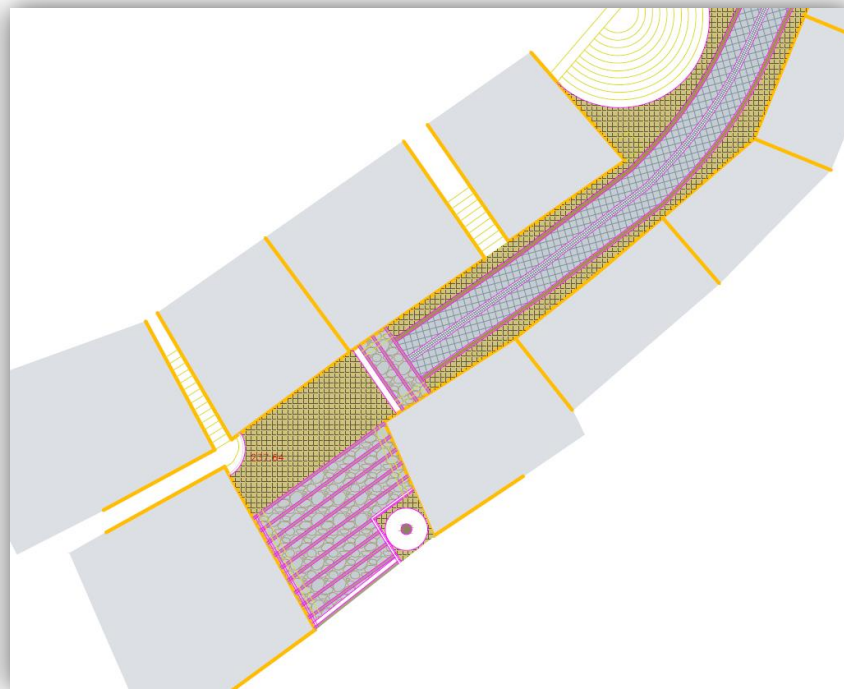


Pormenor escadas da Rua da Misericórdia

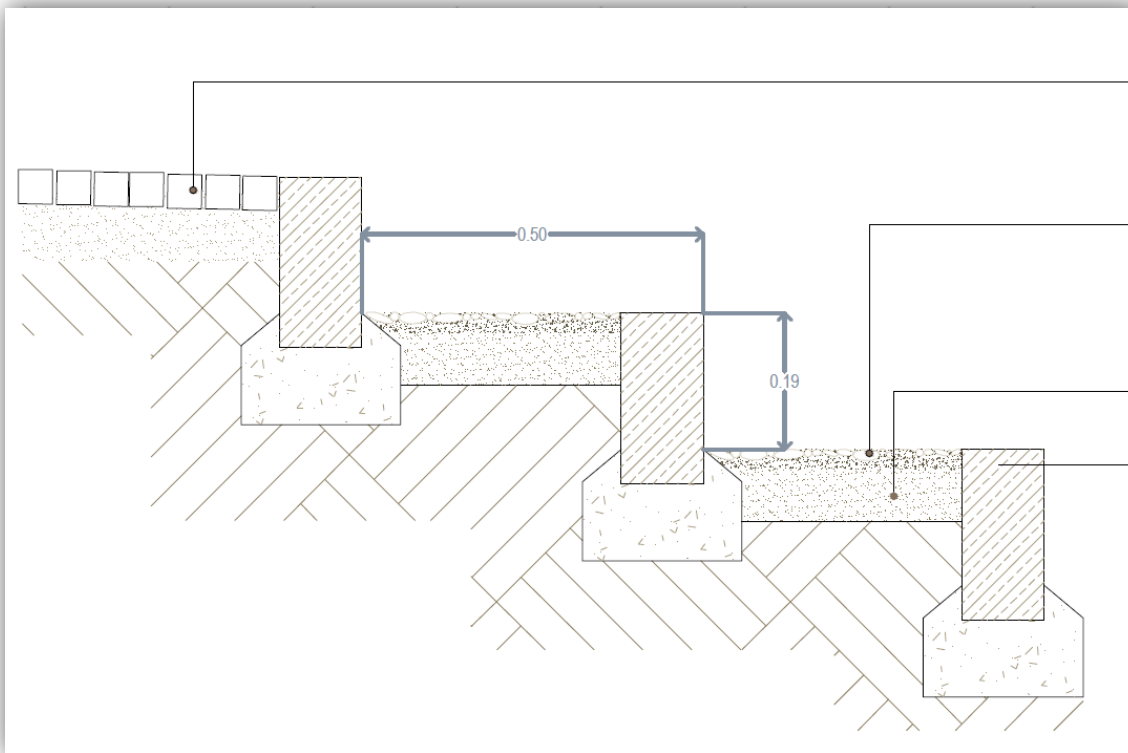


Escada na Rua da Misericórdia entre o Largo António Ferreira Alberto e a Travessa de Entre Muros

Pormenor escadas da Rua da Misericórdia



Pormenor escadas da Rua da Misericórdia



Micro calçada de granito amarelo 5x5x5 assente em almofada de areia

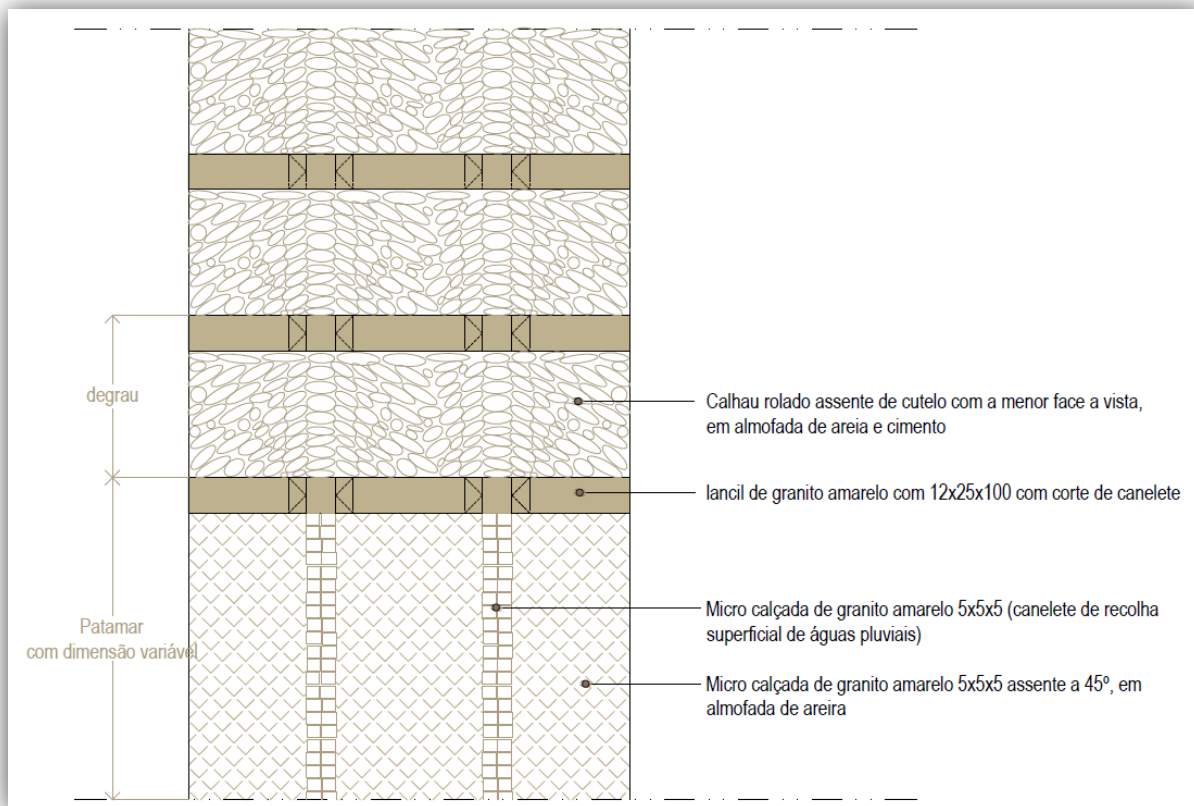
Calhau rolado assente de cutelo com a menos face à vista, em almofada de areia e cimento

Base em tout venant

Lancil de granito amarelo 20x12x100cm

Escada na Rua da Misericórdia para a Rua Cândido dos Reis

Pormenor escadas

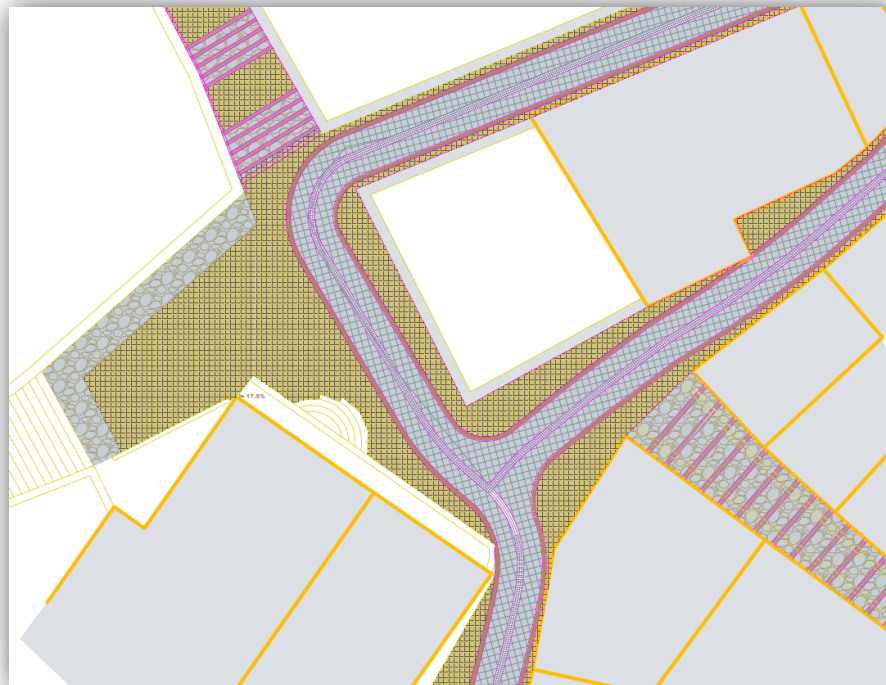


Lancil de granito existente com canelete

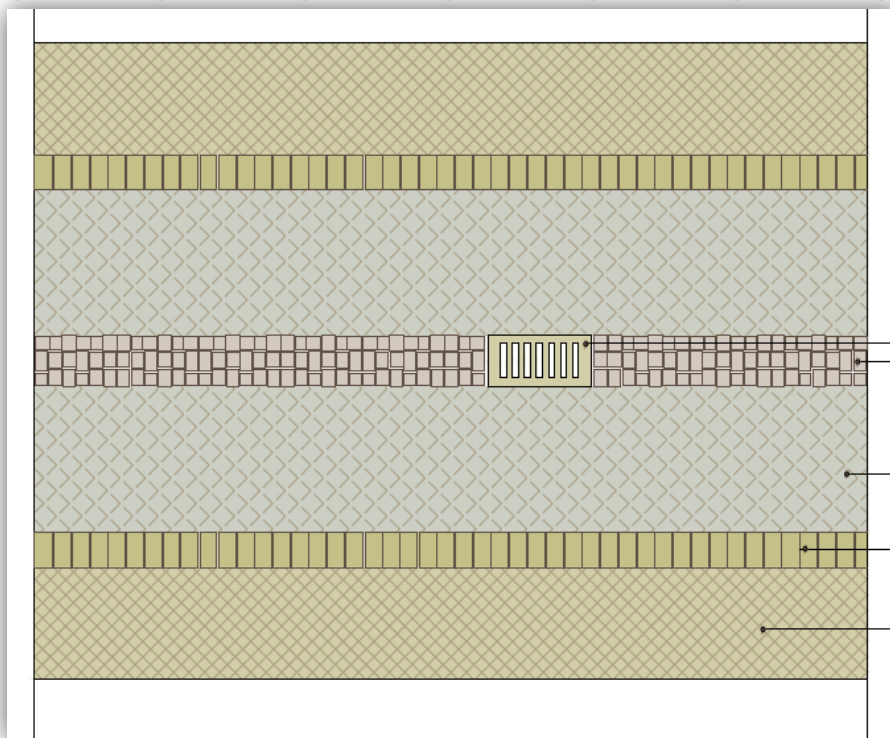


Aplicação de calhau rolado a cutelo nos degraus

Travessa Manso Lima



Pormenor do arruamento



Sarjeta em garito amarelo 60x30x12,5 com base metálica com 3 cm de espessura para suporte de sarjeta

Eixo Viário composto por fiada de pedras de calcário existente assente em massame de betão

Calçada existente de calcário irregular de cor variável entre creme e cinza

Calçada de granito amarelo 20x10x10

Micro calçada de granito amarelo 5x5x5

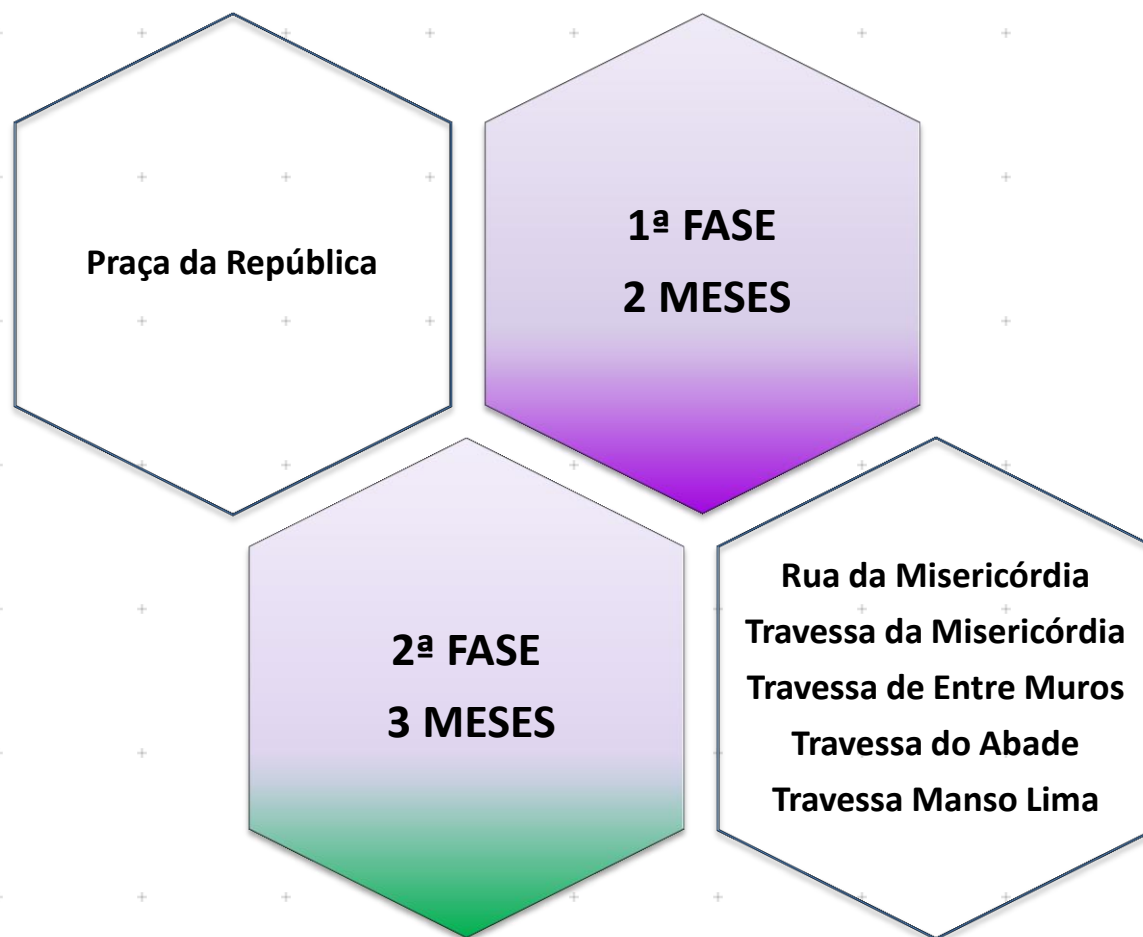
Mobiliário Urbano

banco

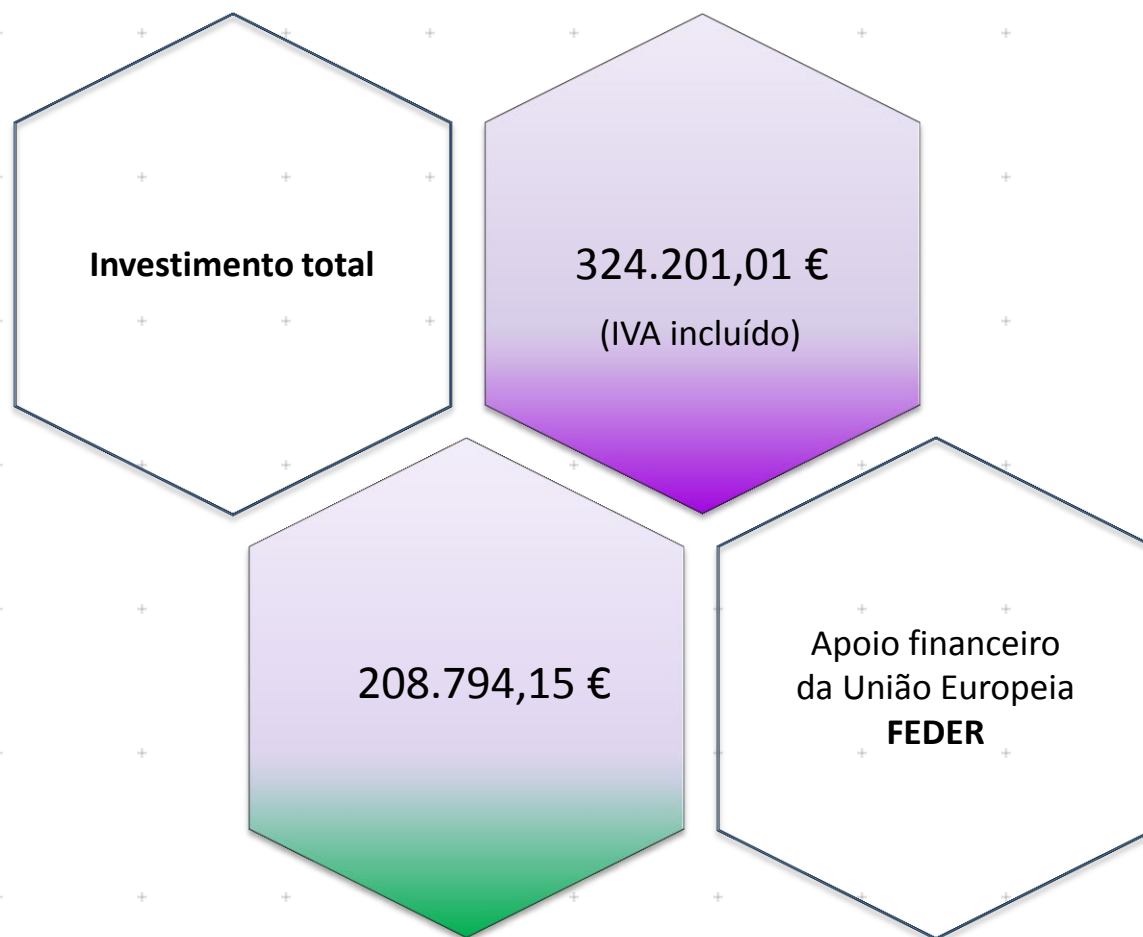


papeleira

Cronograma



Investimento



Obrigado.